



Monsieur Jimmy REINERT
Devolux
4, rue Albert Simon
L-5315 CONTERN

Luxembourg, le 16 SEP. 2024

Objet : Levée de contrainte archéologique suite à l'opération de diagnostic archéologique n° 2024-128 relative au projet « Centre logistique "POST" sis Zone d'activité Krakelshaff à Bettembourg », sis Bettembourg, section A de Bettembourg, au lieu-dit « 418, Z.A.E Wolser F und Zone d'Activité Krakelshaff », parcelle cadastrale n° 2515/11111 (anciennement : 2515/9542).

Conformément à l'article 6, dernier alinéa, de la loi du 25 février 2022 relative au patrimoine culturel

Référence INRA : 0201-C/23.5047

Monsieur REINERT,

J'ai l'honneur de vous informer que l'opération de diagnostic archéologique prescrite dans le cadre du projet mentionné en objet a été effectuée entre le 26 août 2024 et le 29 août 2024. Suite à l'évaluation des résultats préliminaires de cette opération par l'Institut national de recherches archéologiques le 06 septembre 2024, aucune opération archéologique supplémentaire n'est nécessaire. Conformément aux dispositions de l'article 6 de la loi du 25 février 2022 relative au patrimoine culturel, le terrain sondable du projet en question bénéficie d'une levée de contrainte archéologique (cf. plans en annexe).

Toutefois, comme seulement environ 10 % de l'ensemble du terrain sondable a fait l'objet de cette opération de diagnostic archéologique, la présence d'éléments faisant partie du patrimoine archéologique ne peut pas être entièrement exclue. En cas de découverte fortuite d'éléments du patrimoine archéologique, il y a lieu d'appliquer les articles 16 et 17 de la loi du 25 février 2022 relative au patrimoine culturel.

Par ailleurs, en cas de modification du projet en question, notamment relative à la profondeur des travaux d'aménagements ou/et à la surface totale du projet, ce dernier doit être soumis à l'INRA pour une réévaluation.

Veillez agréer, Monsieur REINERT, l'expression de mes salutations distinguées.

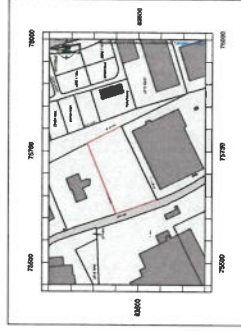


Eric THILL
Ministre de la Culture

Pièces jointes : Plans de l'opération de diagnostic archéologique
Copie à : Monsieur Romain WATGEN Monsieur Alain ZEPPONI, POST Luxembourg
Administration communale de Bettembourg



Situation du projet de sondage



- Légende:**
- Limites de projet
 - Limites de tranchées
 - Log
 - Cavitation
 - Niveau de sol
 - Surfaces non sondables
 - Rue
 - Bâtiment

Opération de sondage archéologique
Bettembourg, 418, Z.A.E Wolser F^{re}

Projet N. Doku/Pha: 2024-004
Date: 04.09.2024
Blat / Plan N. : 03
Durée: 1h30
Dessiné: Raphaëlle Cécile
Date: 2024-12-18-Planchement.dwg
Bénéficiaire: Plan avec image aérienne

Institut National de Recherches archéologiques

Relevé: 0201-C23.5047

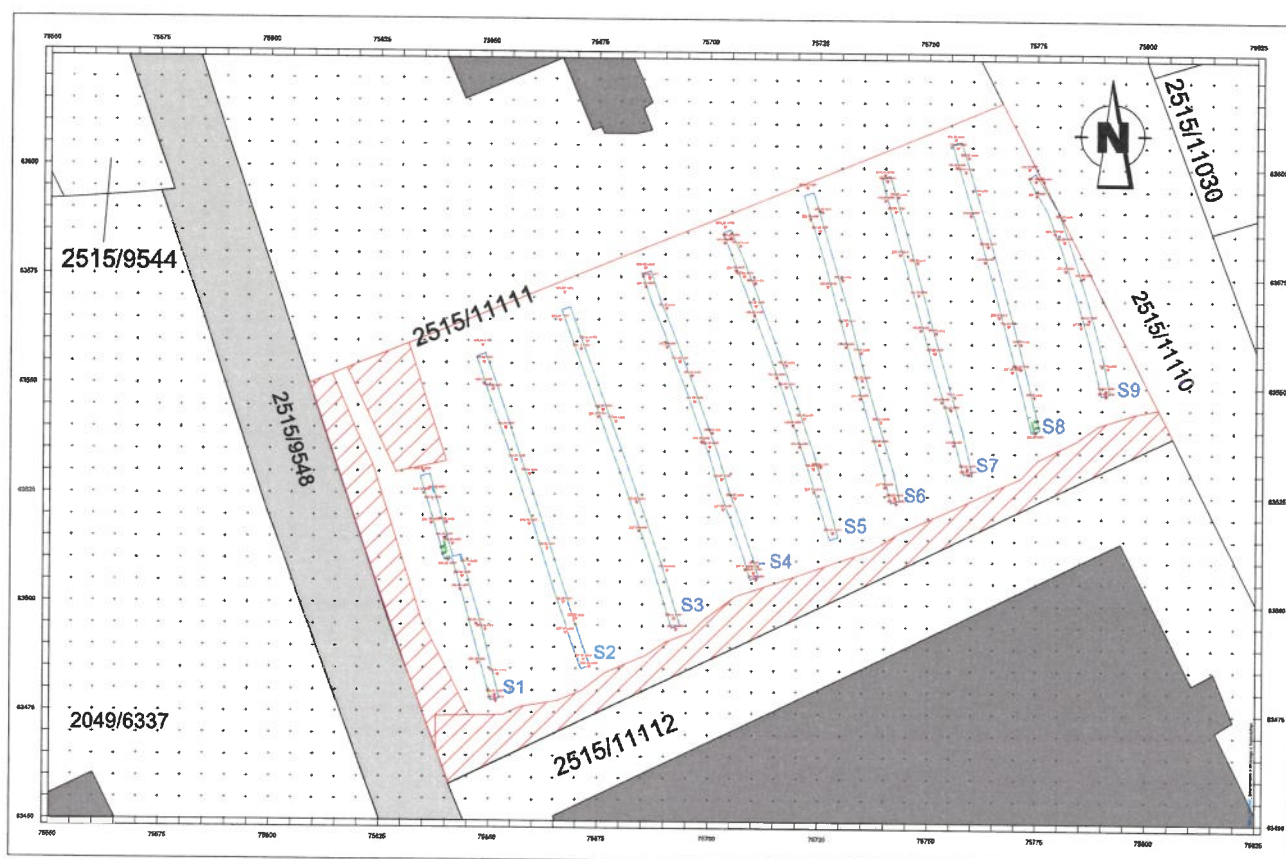
Altitude: 2024.128

Auftraggeber:

POST Luxembourg
11, rue de la Gare
L-1018 Luxembourg

DOKU PLUS S.A. v.l.
11, rue de la Gare
L-1018 Luxembourg
Tél. : +352 69 69 70
Fax : +352 69 69 71
www.doku-plus.lu

DOKU PLUS



Légende:

| | | | | | |
|--|----------------------|--|----------------------|--|--------------|
| | Limites de projet | | Nivellements | | Bâtiment |
| | Limites de tranchées | | Surface non sondable | | Canalisation |
| | Log | | Rue | | |

Opération de sondage archéologique Bettembourg, "418, Z.A.E Wolser F"

Plan général du sondage archéologique

N° de projet DokuPlus : 2024-004
 Échelle : 1:500
 N° du plan : 05
 Date : 04.09.2024
 Imprimé le : 05.09.2024
 Nom de fichier : 2024-128-PlanGeneral.dwg
 Auteur documentation : Raphaëlle Cerulus Auteur du plan : Raphaëlle Cerulus

INSTITUT NATIONAL DE RECHERCHES ARCHÉOLOGIQUES
 241, rue de Luxembourg
 L-8077 Bertrange

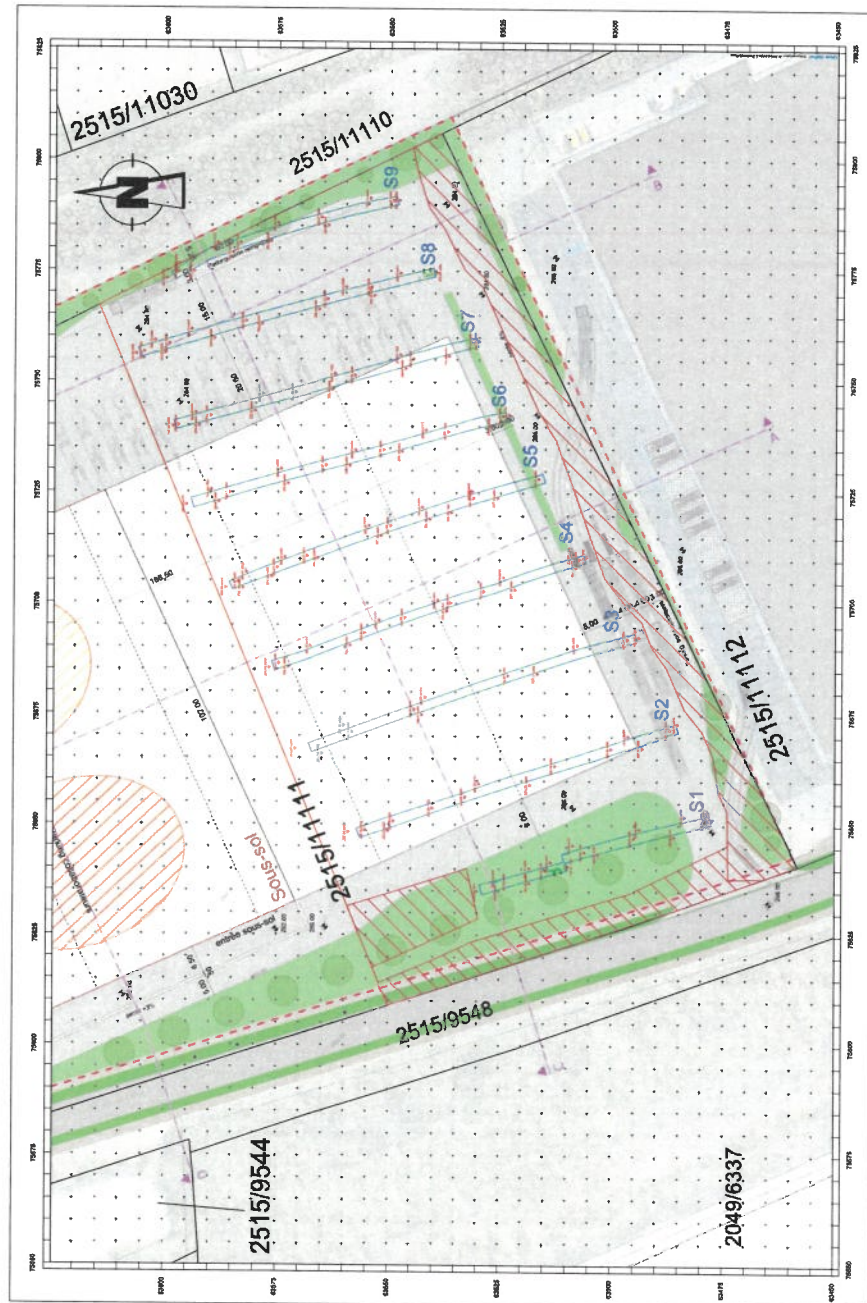
Référence INRA : 0201-C/23.5047
 N° d'activité INRA : 2024-128

Maître d'ouvrage :

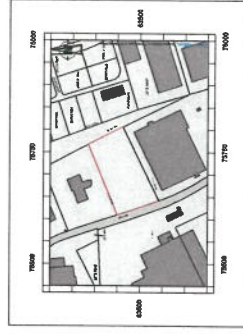
POST Luxembourg
 38, place de la Gare
 L-1616 Luxembourg



DOKU PLUS S.à r.l.
 Büro für Dokumentation in Archäologie und Denkmalpflege
 14, rue de Niederdonven
 L-5401 Ahrn
 Tel.: +352 204 015 70
 Fax: +352 204 015 72
 info@dokuplus.lu www.dokuplus.lu



Situation du projet de sondage



- Légende:**
- Limites de projet
 - Limites de tranchées
 - Log
 - Canales
 - Nivelements
 - Surfaces non sondables
 - Rue
 - Bâtiment

Opération de sondage archéologique
Battembourg, "418, Z.A.E Wolser F"

Projet N. DokuPlus: 2024-004
Date: 04.09.2024
Bât / Plan N°: 02
Besseler: Raphaëlle Casalis
Date: 2024-12-18-PlanGeneral.dwg
Bemerkungen: Plan avec projet de construction

Ausdruck vom: 05.09.2024
Maststab: 1:500

Institut National de Recherches Archéologiques

Relevé: 001-223.007
Alté: 2024-128

Auftraggeber:

POST Luxembourg
34, place de la Gare
L-1018 Luxembourg

DOKU PLUS

DOKU PLUS S.A. /
Rue de la Liberté 10
L-1018 Luxembourg
Tél: +352 69 69 72
Fax: +352 69 69 73
www.doku-plus.lu